

**СОВЕТ ДЕПУТАТОВ  
МУНИЦИПАЛЬНОГО ОКРУГА СОЛНЦЕВО  
РЕШЕНИЕ**

*24 мая 2022 года № 63/3*

**О внесении предложения по  
наименованию проектируемого проезда  
№6492 от ул. Авиаторов до ул.  
Родниковая на территории  
муниципального округа Солнцево**

В соответствии с Законом г. Москвы от 8 октября 1997 г. N 40-70 "О наименовании территориальных единиц, улиц и станций метрополитена города Москвы, принимая во внимание активную застройку территории муниципального округа Солнцево **Совет депутатов муниципального округа Солнцево решил:**

1. В связи с 77-летием Победы в Великой Отечественной войне, внести предложение в Городскую межведомственную комиссию по наименованию территориальных единиц, улиц, станций метрополитена, организаций и других объектов города Москвы» рассмотреть возможность наименования проектируемого проезда № 6492 от ул. Авиаторов до Родниковой улицы (протяженностью 1.2. км) именем нашего земляка Героя Советского Союза **Кадочкина Михаила Ивановича** (приложение).

2. Направить настоящее решение в Городскую межведомственную комиссию по наименованию территориальных единиц, улиц, станций метрополитена, организаций и других объектов города Москвы».

3. Опубликовать настоящее решение в бюллетене «Московский муниципальный вестник» и разместить на официальном сайте [www.munsolncevo.ru](http://www.munsolncevo.ru).

4. Контроль за выполнением настоящего решения возложить на главу муниципального округа Солнцево Верховича В.С.

**Глава муниципального  
округа Солнцево**

**В.С. Верхович**

Приложение  
к решению Совета депутатов  
муниципального округа  
Солнцево  
от 24 мая 2022 года № 63/3

## Биография

**Михаил Иванович Кадочкин** (1914—1983) — старшина Рабоче-крестьянской Красной Армии, участник Великой Отечественной войны, Герой Советского Союза (1945).

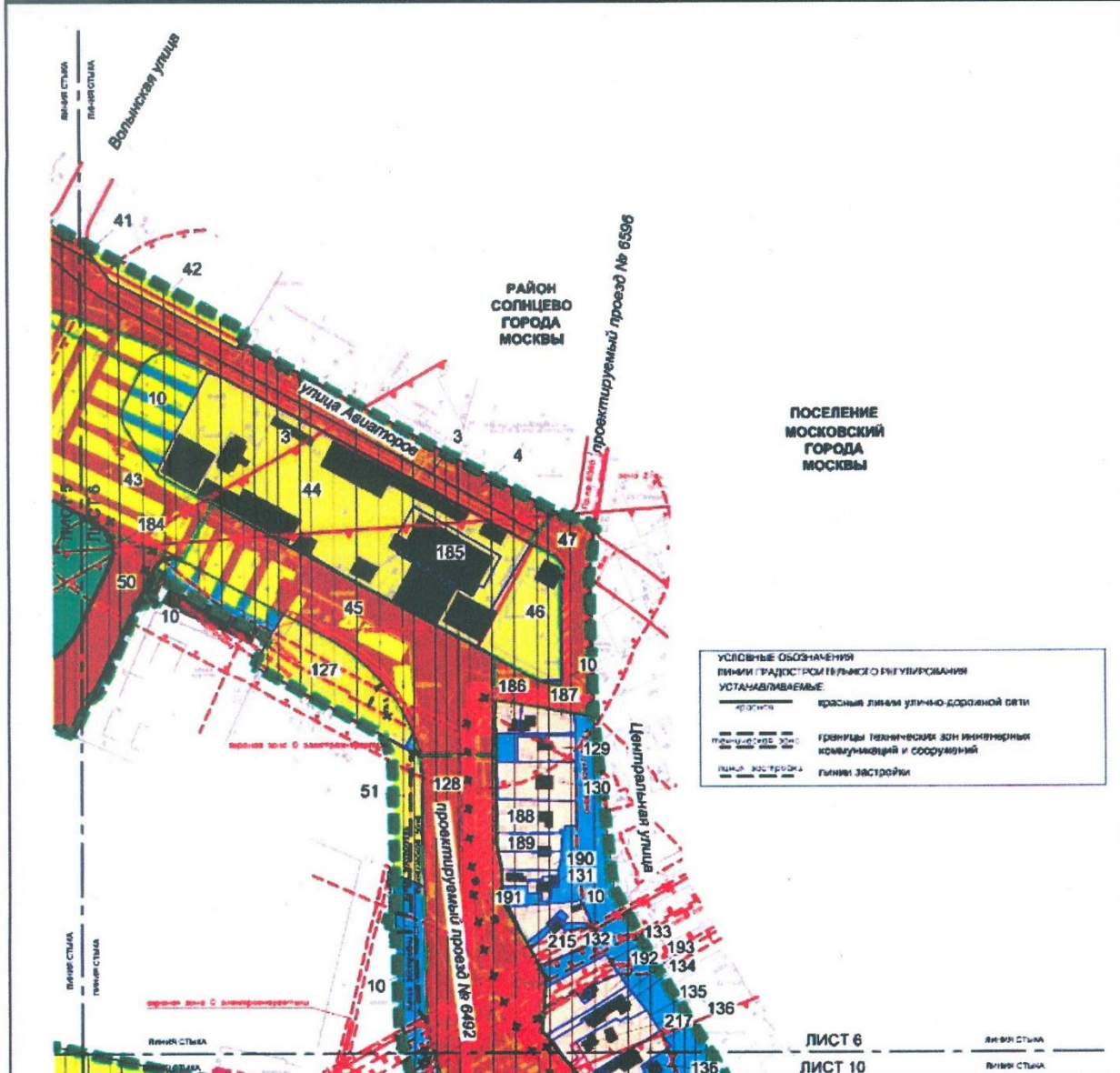
Михаил Кадочкин родился 15 ноября 1914 года в деревне Орлово (ныне — район Ново-Переделкино). После окончания школы фабрично-заводского ученичества работал на авиазаводе. В 1936—1938 годах проходил службу в Рабоче-крестьянской Красной Армии. В июне 1941 года Кадочкин повторно был призван в армию. С июня 1943 года — на фронтах Великой Отечественной войны. Принимал участие в боях на Юго-Западном, 4-м и 1-м Украинском фронтах. К апрелю 1945 года гвардии старшина Михаил Кадочкин командовал орудием тяжёлого танка «ИС-2» 87-го гвардейского тяжёлого танкового полка 3-й гвардейской армии 1-го Украинского фронта. Отличился во время боёв в Германии.

27 апреля 1945 года экипаж Кадочкина в течение четырёх часов вёл бой с превосходящими силами противника в пяти километрах к юго-востоку от города Меркиш-Буххольц. В том бою Кадочкин лично уничтожил 2 бронетранспортёра, 2 артиллерийских орудий, 7 пулемётов и несколько десятков вражеских солдат и офицеров. Был тяжело ранен. В своей части его сочли погибшим и посмертно представили к званию Героя Советского Союза.

Указом Президиума Верховного Совета СССР от 27 июня 1945 года за «образцовое выполнение боевых заданий командования на фронте борьбы с немецкими захватчиками и проявленные при этом мужество и героизм» гвардии старшина Михаил Кадочкин был удостоен высокого звания Героя Советского Союза с вручением ордена Ленина и медали «Золотая Звезда» за номером 8866.

В 1945 году Кадочкин М.И. был демобилизован. Проживал в городе Солнцево (ныне — муниципальный округ Солнцево), работал механиком в одном из научно-производственных объединений. Скончался 3 мая 1983 года, похоронен на Орловском кладбище Москвы.

Был также награждён орденом Отечественной войны 1-й степени и рядом медалей.



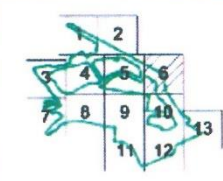
**УСЛОВНЫЕ ОБОЗНАЧЕНИЯ**  
ЛИНИИ ГРАДОСТРОИТЕЛЬНОГО РЕГУЛИРОВАНИЯ  
УСТАНОВЛЕННЫЕ

красная линия — красные линии улично-дорожной сети

границы технических зон инженерных коммуникаций и сооружений — границы технических зон инженерных коммуникаций и сооружений

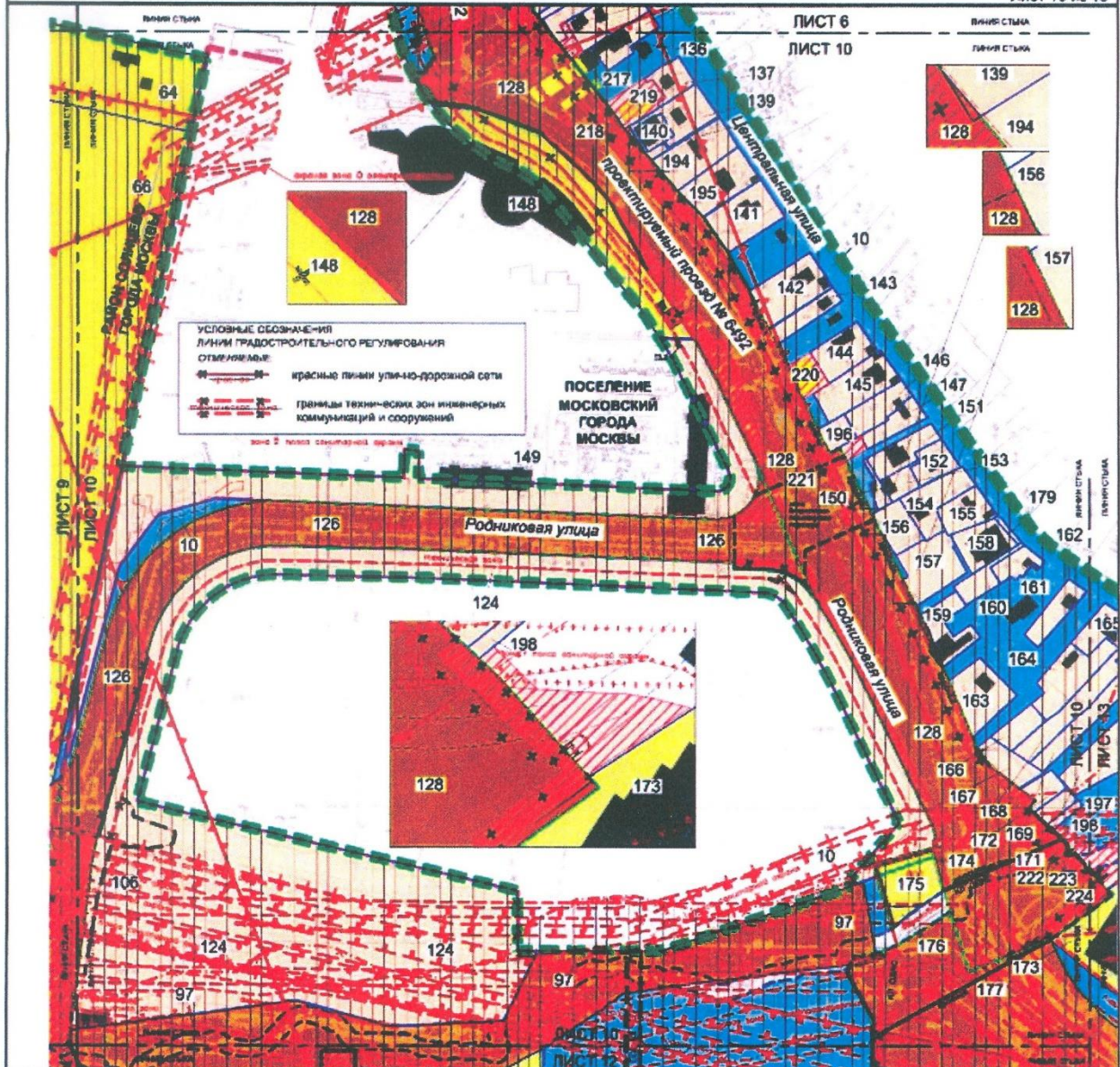
линии застройки — линии застройки

ЛИСТ 6  
ЛИСТ 10



- УСЛОВНЫЕ ОБОЗНАЧЕНИЯ**
- границы подготовки проекта планировки территории
  - границы районов, поселений города Москвы
  - границы образуемых, изменяемых земельных участков и частей земельных участков
  - границы сохраняемых земельных участков и частей земельных участков
- ТЕРРИТОРИИ ЗЕМЕЛЬНЫХ УЧАСТКОВ, В ТОМ ЧИСЛЕ:**
- нежилых зданий и сооружений
  - зданий
  - общего пользования, в том числе участки проездов, проходов, зеленых насаждений земли, государственная собственность на которые не разграничена
  - неиспользуемые территории, территории дачной и садовой неустойчивого назначения, незастроенные земельные участки, предназначенные для строительства
  - территории, зоны с особыми условиями и ограничениями использования земельных участков и объектов капитального строительства
  - планируемое изъятие в установленном законом порядке
- ЗАСТРОЙКА:**
- существующая
  - предельная к вводу в эксплуатацию в установленном законом порядке
- 133 — номер земельного участка

- ЛИНИИ ГРАДОСТРОИТЕЛЬНОГО РЕГУЛИРОВАНИЯ СУЩЕСТВУЮЩИЕ:**
- красные линии улично-дорожной сети
  - границы технических зон инженерных коммуникаций и сооружений
  - границы зон 1 пояса санитарной охраны источников питьевого и хозяйственно-бытового водоснабжения
  - границы зон 2 пояса санитарной охраны источников питьевого и хозяйственно-бытового водоснабжения
  - линии застройки
  - границы охраняемых зон объектов электроэнергетики
  - границы санитарно-защитных зон
  - границы пригородной территории
  - границы полосу вздуваемых годоводов на аэродромах
- ОТМЕНЯЕМЫЕ:**
- красные линии улично-дорожной сети
  - границы технических зон инженерных коммуникаций и сооружений
  - линии застройки



**УСЛОВНЫЕ ОБОЗНАЧЕНИЯ  
ЛИНИЙ ГРАДОСТРОИТЕЛЬНОГО РЕГУЛИРОВАНИЯ  
ОГРЕНИТЕЛЬНЫЕ:**

- красные линии улично-дорожной сети
- границы технических зон инженерных коммуникаций и сооружений

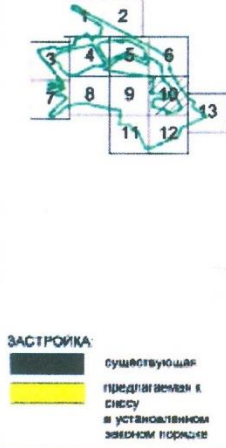
**УСЛОВНЫЕ ОБОЗНАЧЕНИЯ**

- границы подтоплен проекта газ-ириски территории
  - границы районов, поселений города Москвы
  - границы образуемых, изменяемых земельных участков и частей земельных участков
  - границы сохраняемых земельных участков и частей земельных участков
- ТЕРРИТОРИИ ЗЕМЕЛЬНЫХ УЧАСТКОВ, В ТОМ ЧИСЛЕ:**
- нежилых зданий и сооружений
  - жилых зданий
  - общего пользования, в том числе участки проездов, проходов, зеленых насаждений
  - земли, государственная собственность на которые не разграничена
  - территории, не подлежащие межеванию
  - территорий, зон с особыми условиями и ограничениями использования земельных участков и объектов капитального строительства
  - планируемое изъятие в установленном законом порядке
- 128** номер земельного участка

**ЛИНИИ ГРАДОСТРОИТЕЛЬНОГО РЕГУЛИРОВАНИЯ  
СУЩЕСТВУЮЩИЕ:**

- красные линии улично-дорожной сети

- границы технических зон инженерных коммуникаций и сооружений
  - границы охраняемых зон объектов электроснабжения
  - границы зон 1 пояса санитарной охраны источников питьевого и хозяйственно-бытового водоснабжения
  - границы зон 2 пояса санитарной охраны источников питьевого и хозяйственно-бытового водоснабжения
  - границы водоохраных (рыбоохраных) зон
  - границы прибрежных защитных полос
  - границы береговых полос
  - границы санитарно-защитных зон
  - границы пригородной территории
- УСТАНАВЛИВАЕМЫЕ:**
- красные линии улично-дорожной сети
  - границы технических зон инженерных коммуникаций и сооружений
  - красные линии, обозначающие границы территорий общего пользования
  - границы зон выгульных пешеходных переходов
  - красные линии объектов дорожного-мостового строительства



**ЗАСТРОЙКА:**

- существующая
- предельная величина в установленном законом порядке